



PREFEITURA MUNICIPAL DE SANTA LUZIA
Secretaria Municipal de Segurança Pública, Trânsito e Transportes

ESTUDO TÉCNICO PARA OPERAÇÃO DOS RADARES - RESOLUÇÃO Nº 798/2020 DO CONTRAN
ANEXO I- LEVANTAMENTO TÉCNICO - CONTROLADOR DE VELOCIDADE: ESTUDO TÉCNICO
PARA O LOCAL DE INSTALAÇÃO DOS EQUIPAMENTOS

1 – IDENTIFICAÇÃO DO ÓRGÃO OU ENTIDADE COM CIRCUNSCRIÇÃO SOBRE A VIA:

Razão Social	Prefeitura Municipal de Santa Luzia
CNPJ	18.715.409/0001-50
Secretaria Municipal de Segurança Pública, Trânsito e Transportes – Santa Luzia/MG	

2 – CARACTERÍSTICAS DO LOCAL/TRECHO DA VIA:

Endereço: Rua 127 – esquina com Av. Brasília		Município: Santa Luzia / MG			
Coordenadas Geográficas:		Latitude: -19.780464°	Longitude: -43.907553°		
Quantidade de Faixas Fiscalizadas: 01		VMD: 3.626			
Faixa	Via	Sentido	Bairro > Bairro	Geometria	
Fx1	Pista Marginal	Decrescente (SD)	B. Chácaras > B. Belo Vale	Plano	Curva
Classificação Viária:	Via Urbana - Local		Tipo de Pista:	Pista Simples	
Trânsito de Vulneráveis:	<input checked="" type="checkbox"/> Crianças		<input checked="" type="checkbox"/> Ciclistas		
	<input checked="" type="checkbox"/> Pessoa com Deficiência		<input checked="" type="checkbox"/> Veículos não motorizados		
	<input checked="" type="checkbox"/> Pedestres		<input type="checkbox"/> Trânsito de animais selvagens		
	Outros:				
Obras de Arte:	<input type="checkbox"/> Passarela		<input type="checkbox"/> Ponte		
	<input type="checkbox"/> Passagem subterrânea		<input type="checkbox"/> Pórtico		
	<input type="checkbox"/> Viaduto		<input type="checkbox"/> Linha Férrea		
	Outras:				



PREFEITURA MUNICIPAL DE SANTA LUZIA
Secretaria Municipal de Segurança Pública, Trânsito e Transportes

ESTUDO TÉCNICO PARA OPERAÇÃO DOS RADARES - RESOLUÇÃO Nº 798/2020 DO CONTRAN

**ANEXO I- LEVANTAMENTO TÉCNICO - CONTROLADOR DE VELOCIDADE: ESTUDO TÉCNICO
PARA O LOCAL DE INSTALAÇÃO DOS EQUIPAMENTOS**

3 – VELOCIDADE:

Velocidade Regulamentada para o local ou trecho de instalação do equipamento (Km/h): 40 km/h

Data: 28/10/2024

4 – AUTORIDADE DE TRÂNSITO COM CIRCUNSCRIÇÃO SOBRE A VIA:

Nome: Walter Anselmo Simões Rocha

Matrícula nº: 34653

Assinatura:

Walter Anselmo Simões Rocha
Secretário de Segurança Pública,
Trânsito e Transportes
Mat: 34.653



PREFEITURA MUNICIPAL DE SANTA LUZIA
Secretaria Municipal de Segurança Pública, Trânsito e Transportes

ESTUDO TÉCNICO PARA OPERAÇÃO DOS RADARES - RESOLUÇÃO Nº 798/2020 DO CONTRAN
ANEXO I- LEVANTAMENTO TÉCNICO - CONTROLADOR DE VELOCIDADE: ESTUDO TÉCNICO
PARA O LOCAL DE INSTALAÇÃO DOS EQUIPAMENTOS

RELATÓRIO FOTOGRÁFICO



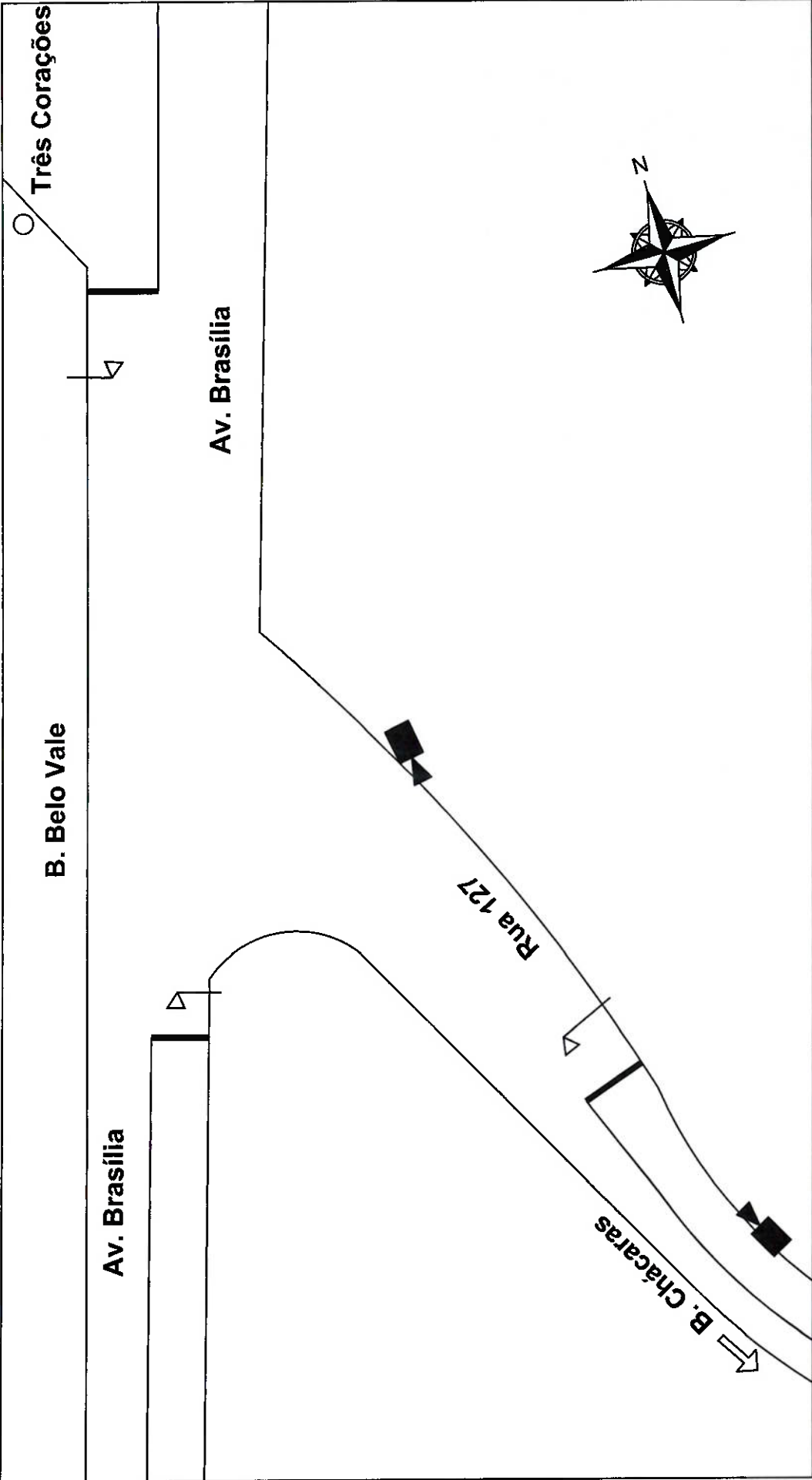




PREFEITURA MUNICIPAL DE SANTA LUZIA
Secretaria Municipal de Segurança Pública, Trânsito e Transportes

ESTUDO TÉCNICO PARA OPERAÇÃO DOS RADARES - RESOLUÇÃO Nº 798/2020 DO CONTRAN
ANEXO I- LEVANTAMENTO TÉCNICO - CONTROLADOR DE VELOCIDADE: ESTUDO TÉCNICO
PARA O LOCAL DE INSTALAÇÃO DOS EQUIPAMENTOS

VISTA AÉREA DO LOCAL ANTES DA INSTALAÇÃO





 PREFEITURA SANTA LUZIA	PREFEITURA MUNICIPAL DE SANTA LUZIA	
	LEVANTAMENTO TÉCNICO PARA OPERAÇÃO DOS RADARES	
	INSTALAÇÃO CONTROLADORES FIXOS DE AVANÇO DE SINAL VERMELHO - CROQUI	
	LOCAL DO EQUIPAMENTO Rua 127 - esquina com Av. Brasília - Santa Luzia/MG	
 EMPRESA SITRAN SINALIZAÇÃO DE TRÂNSITO INDUSTRIAL LTDA.	TIPO DO EQUIPAMENTO AVANÇO DE SINAL VERMELHO	MODELO SMARTPK
	MARCA PERKONS	ESCALA S/E
	COORDENADAS GEOGRÁFICAS	
	Latitude -19.780464°	Longitude -43.907553°